

## Landesstraße L 31 Radweg Rastplatz Hoheheide - Heidemühl

<i>Fachamt:</i> Fachbereich Bau- und Immobilienmanagement	<i>Datum</i> 20.01.2026
<i>Bearbeitung:</i> Walburga Matthee	

### Beratungsfolge

<i>Datum</i>	<i>Gremium</i>	<i>Zuständigkeit</i>
18.02.2026	Ausschuss für Finanzen und Gemeindeentwicklung der Gemeindevertretung Leopoldshagen	Vorberatung
18.02.2026	Gemeindevertretung Leopoldshagen	Kenntnisnahme

### Sachverhalt

Das Planungsbüro IBVM plant im Auftrag des Straßenbauamtes Neustrelitz einen straßenbegleitenden Radweg entlang der L 31 zwischen Leopoldshagen Rastplatz Hoheheide und Heidemühl.

Die genaue Lage der Baustrecke ist im beigefügten Lageplan rot eingezeichnet.

### Finanzielle Auswirkungen

	ja	nein			
fin. Auswirkungen		x			
im Haushalt berücksichtigt			Deckung durch:	Produkt	Sachkonto
Liegt eine Investition vor?			Folgekosten		

### Anlage/n

1	Beteiligung Träger öffentlicher Belange. öffentlich
---	---

IBVM GmbH | Allerstorfer Chaussee 3 b | 18337 Marlow

Per Mail

Bearbeiter: Daniel Friedrich  
Telefon: 038221 / 1430-22  
E-Mail: friedrich.daniel@ib-vm.de

Ihr Zeichen:  
Unser Zeichen: 60186

Datum: 17. Dezember 2025

## **L 31 Radweg Heidemühl – Rastplatz Hoheheide**

### **Beteiligung Träger öffentlicher Belange**

Sehr geehrte Damen und Herren,

für das oben genannte Bauvorhaben zeigen wir Ihnen die Genehmigungsplanung an. Auftraggeber ist das Straßenbauamt Neustrelitz. Die Bauausführung soll im Jahr 2028 erfolgen. Die Lage des Bauvorhabens und den Trassenverlauf entnehmen Sie bitte den beiliegenden Unterlagen.

Bei der Baumaßnahme handelt es sich um den Bau eines straßenbegleitenden Radweges entlang der Landesstraße 31. Die Befestigung erfolgt grundhaft in der Asphaltbauweise. Zur Entwässerung wird der vorhandene Straßenseitengraben der L 31 genutzt. Abschnittsweise ist dieser zu profilieren.

Die Baustrecke hat eine Länge von insgesamt ca. 3.275 m.

Im Rahmen der Einbeziehung der Träger öffentlicher Belange bitten wir um Stellungnahme zu:

1. Gibt es Ihrerseits Einwände, Ergänzungen und Hinweise zum o. g. Bauvorhaben?
2. Befinden sich im Bereich der vorgesehen Bautrasse Ver- und Entsorgungsleitungen bzw. Kabel Ihrer Institution? Wenn ja, senden Sie uns bitte Unterlagen zu Ihren Anlagebeständen mit Angaben zum Höhen- und Lagebezugssystem. Digitale Daten im DXF-Format wären uns sehr dienlich. Sofern hierbei Kosten entstehen, bitten wir vorab um Information.
3. Beabsichtigen Sie Änderungen / Ergänzungen an Ihren Anlagen vorzunehmen? Sind diese mit der o.g. Baumaßnahme zu koordinieren?
4. Welche Anforderungen stellen Sie bei Kreuzungen / Näherungen der geplanten Trasse mit / an Ihren Anlagen?
5. Wird bei einem Überbauen Ihrer Anlagen eine Umverlegung notwendig?



**Fragen an Ämter:**


1. Welche Hinweise oder Informationen gibt es Ihrerseits zum geplanten Vorhaben?
2. Gibt es Ihrerseits Auflagen zur Entsorgung von Asphalt, Beton, Pflaster und Erdbaustoffen?
3. Gibt es Ihrerseits Einsprüche zum geplanten Vorhaben?

Wir bitten um eine Stellungnahme bis spätestens 19.01.2026 und die Zusendung von Unterlagen zu Ihren Anlagenbeständen. Diese werden in unsere Planungsunterlagen übertragen und können somit berücksichtigt werden.

Mit freundlichen Grüßen



Stephan Harloff  
Geschäftsführer

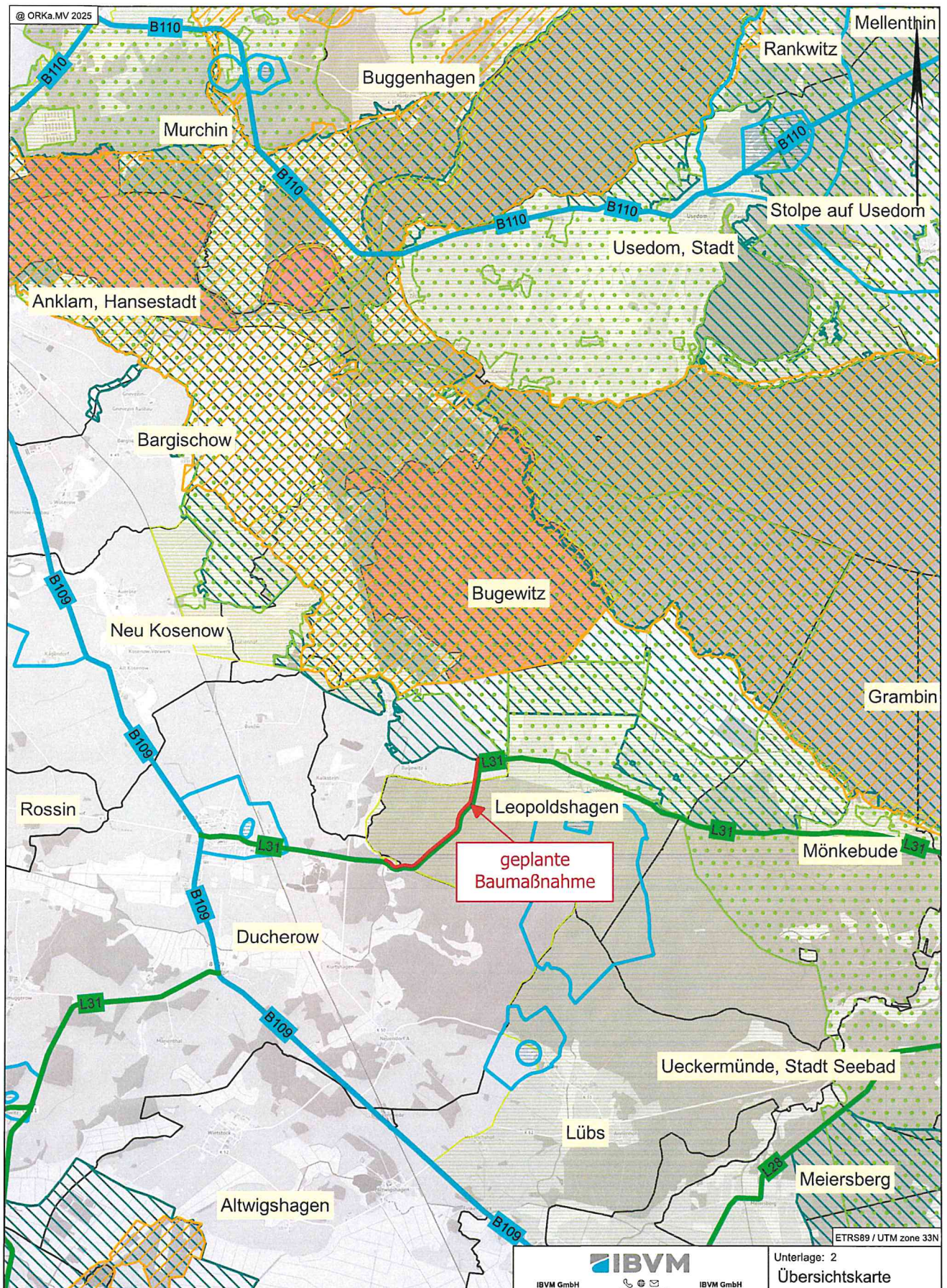


Henning Trommet  
Geschäftsführer

Anlagen





Übersichtskarte 1: 100.000 1-fach  
Übersichtslageplan 1: 20.000, 1-fach  
Erlaubnis zur Informationseinholung








#### ZEICHENERKLÄRUNG

##### Schutzgebiete

-  Europäisches Vogelschutzgebiet (VSG)
-  Landschaftsschutzgebiet (LSG)
-  Fauna-Flora-Habitat-Gebiet (FFH)
-  Naturschutzgebiet (NSG)

##### Verkehrsnetz

-  Landesstrassen
-  Bundesstrassen
-  Bundesautobahnen



IBVM GmbH  
Sitz Marlow  
Allersdorfer Ch. 3 b  
18337 Marlow

038221 1430-0  
www.b-v-m.de  
info@b-v-m.de

IBVM GmbH  
NL Rostock  
Hansestraße 21  
18182 Bentwisch

SBA Neustrelitz  
Herfelstraße 8  
17235 Neustrelitz

PROJIS-Nr.: 60186

Unterlage: 2

Übersichtskarte

Maßstab: 1:100000

Datum: 12/2025

L 31 Radweg Heidemühl – Rastplatz Hoheheide







